

## Marlin bleu Atlantique

### Une prise accessoire

Le marlin bleu de l'Atlantique, de par son comportement solitaire, ne fait pas l'objet d'une pêche ciblée. L'essentiel des captures de cette espèce (80%) est débarqué, comme prise accessoire, par les palangriers et senneurs exploitant les stocks de thons dans la région tropicale de l'Atlantique. De même, la flottille des senneurs capture cette espèce notamment dans le golfe de Guinée.

### Une pêche artisanale

A plus petite échelle, la pêche artisanale exploite cette ressource sur la côte de l'Afrique de l'Ouest, les îles de l'arc antillais et les régions côtières de l'Amérique Centrale et l'Amérique du Sud grâce aux filets maillants dérivants et, plus récemment, grâce à la pêche à l'appât vivant sur les Dispositifs de Concentration de Poissons (DCP). Depuis les années 1980, l'exploitation de cette « nouvelle » ressource pélagique, en Martinique et en Guadeloupe, a permis de limiter l'impact de la petite pêche sur les espèces côtières.

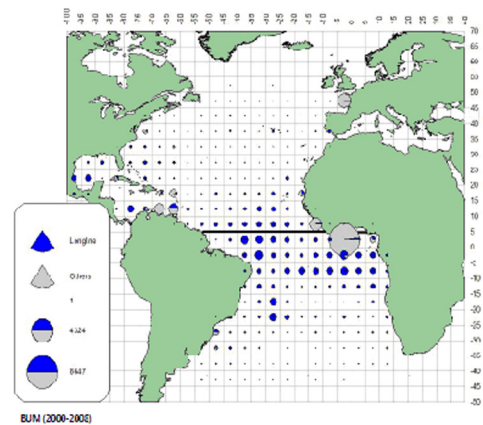
### Une pêche récréative et sportive

le marlin bleu de l'Atlantique, grand pélagique combattif, est particulièrement prisé par les pêcheries récréatives et sportives notamment américaines. Cependant, la proportion des débarquements par ces pêcheries a fortement diminué depuis les années 1980, ce déclin étant en partie dû au développement du « catch and release », littéralement capture et libération du poisson pêché. De plus en plus, une autre forme de pêche apparaît pour le marlin : le « tag and release » qui consiste à marquer le poisson avant de le relâcher. C'est, en partie grâce aux données collectées par cette méthode que les flux migratoires du marlin bleu ont pu être identifiés.

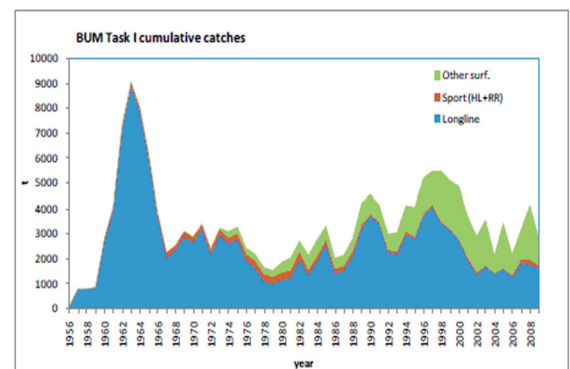
### Les captures

La grande majorité des captures est réalisée dans la zone 10°N – 10°S avec un maximum aux abords de la Côte d'Ivoire.

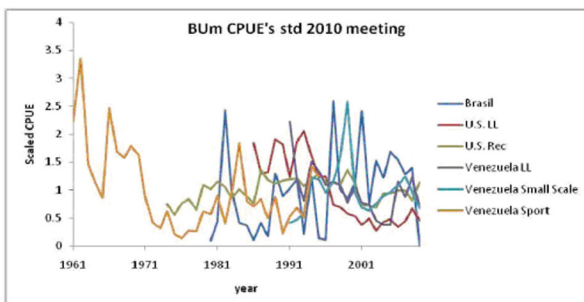
Les captures françaises représentent en moyenne 12% de la capture mondiale déclarée. Elles sont en totalité débarquées dans les ports des îles antillaises (Martinique, Guadeloupe et îles associées).



BUM-WHM-Figure 1a. Distribution géographique de la prise moyenne de EUM (2000-2008) par engins principaux. Ceci n'inclut pas les données provisoires de 2009, y compris les forts débarquements artisanaux de la pêche opérant avec DCP au large de la Martinique et Guadeloupe, France. Pour obtenir des détails, consulter le BUM-WHM-Tableau 1.



Source ICCAT 2010



BUM-WHM-Figure 3. CPUE standardisées du makaira bleu présentées à la réunion de préparation des données sur le makaira bleu. Certaines grandes flottilles palangrières hauturières ne sont pas incluses (c.-à-d. Japon, Corée et Taipei chinois).

### La gestion

Actuellement, il n'existe pas de gestion par quotas pour le stock de marlin bleu de l'Atlantique. Des recommandations et résolutions ont été prises par la Commission Internationale pour la Conservation des Thonidés de l'Atlantique (ICCAT) dans un plan de rétablissement des populations de makaires bleus de l'Atlantique.